

FORMULARIOS TUPA

INGEMMET

VIII.- COORDENADAS UTM DE LOS VERTICES DEL AREA ACUMULADA (SISTEMA PSAD 56)

(Coordenadas UTM referidas al Sistema Geodésico local PSAD 56. Indique los vértices del área en sentido horario)

VERTICE	NORTE				ESTE		
1							
2							
3							
4							
5							
6							
7							
8							
9							
10							
11							
12							
13							
14							
15							
16							
17							
18							
19							
20							
21							
22							
23							
24							
25							
26							
27							
28							
29							
30							

NOTA: Si el área a solicitar tiene más de 30 vértices, fotocopie esta página y consigne las coordenadas UTM de los vértices que continuen.



Código : UADA-F-089

Versión : 01

Aprobado por: SG

Fecha aprob. :

24 MAR. 2008

Página : 2 de 5

IX.- DERECHOS MINEROS A ACUMULAR

(Escribir el número de los códigos sin separación de guiones o rayas)

	CODIGO										NOMBRE	Partida/ Padrón	Extensión	L/G	P/T	
1																
2																
3																
4																
5																
6																
7																
8																
9																
10																
11																
12																
13																
14																
15																
16																
17																
18																
19																
20																
21																
22																
23																
24																
25																
26																
27																
28																
29																
30																

L/G Situación del Derecho:

Consignar en el recuadro lo siguiente:

- L: Si el derecho Minero esta LIBRE de gravámenes
- G: Si el derecho minero tiene CARGAS o GRAVAMENES
- P: Si conforma la acumulación en forma PARCIAL
- T: Si conforma la acumulación en forma TOTAL



Código : UADA-F-089
 Versión : 01
 Aprobado por: SG
 Fecha aprob. :

24 MAR. 2008

X.- DATOS DEL CONCESIONARIO

1.- PERSONA NATURAL

a) APELLIDO PATERNO _____ b) APELLIDO MATERNO _____ c) NOMBRES _____

d) N° de D.N.I. o Carné de Extranjería _____ e) NACIONALIDAD _____

f) RUC: _____

f) ESTADO CIVIL _____ g) Teléfono (*) _____ h) E-mail (*) _____

j) FIRMA _____

DATOS DEL CONYUGUE:

a) APELLIDO PATERNO _____ b) APELLIDO MATERNO _____ c) NOMBRES _____

d) N° de D.N.I. o Carné de Extranjería _____ e) NACIONALIDAD _____

j) FIRMA _____ (*) Opcional

2.- PERSONA JURIDICA

a) RAZON SOCIAL _____
(Colocar el nombre con el que figura en la Escritura de Constitución)

b) R.U.C. _____ c) Teléfono (*) _____

d) N° de Resolución _____ e) E-mail (*) _____
(Si se trata de SMRL constituidas de oficio por el **INGEMMET**) (*) Opcional

f) Datos de Inscripción

N° de Asiento					N° de Partida Registral										N° de Ficha Registral				

Zona Registral donde se inscribió (Sede): _____

g) REPRESENTANTE LEGAL

g.1 Apellido Paterno _____ g.2 Apellido Materno _____ g.3 Nombres _____

g.4 N° de D.N.I. o Carné de Extranjería _____ g.5 Nacionalidad _____

g.6 FIRMA _____

h) Datos de Inscripción del Representante Legal

N° de Asiento					N° de Partida Registral										N° de Ficha Registral				

Zona Registral donde se inscribió (Sede): _____



Código : UADA-F-089
 Versión : 01
 Aprobado por: SG
 Fecha aprob. :

24 MAR. 2008

Av./ Jr. / Calle N°

Distrito

Provincia

Departamento

XI.- ANEXOS (Art. 138 del D.S. 014-92-EM; Arts. 45 al 49 del D.S. 018-92-EM; Art. 14 de la Ley 26615)

1.- Documentos que acrediten la titularidad de los Derechos Mineros.
2.- Certificado negativo de gravamen o autorización expresa de interesados o acreedores.
3.- Copia Literal de los asientos de Inscripción de los derechos mineros.
4.- Plano del área de la ACUMULACION con la siguiente información:
4 Se graficará el perímetro del área acumulada con indicación de las coordenadas UTM de sus vértices.
4 Nombre de la acumulación.
4 Nombre del titular de las concesiones a acumularse.
4 Señalar la demarcación geográfica del área donde se encuentra ubicada la Acumulación.
4.1 Clase de sustancia de los derechos mineros
4.1 Nombre y número de la(s) Hoja(s) IGN, y número de zona.
4.1 Relación de los derechos a ser acumulados, indicando la extensión de cada concesión.
4.1 Número de hectáreas que tiene el área de la acumulación.
4.1 Se graficará e indicará de ser el caso, el perímetro y coordenadas, respectivamente, del derecho o derechos prioritarios a respetar
4.1 Se graficará e indicará de ser el caso, el perímetro y coordenadas, respectivamente, del área o áreas libres a respetar
5.- Acreditar estar al día en el pago del derecho de vigencia y penalidad, en su caso.
6.- Boleta de pago original
Banco de la Nación <input type="checkbox"/> Caja del INGEMMET <input type="checkbox"/>
N° de recibo <input type="text"/> Fecha <input type="text"/>
Monto abonado <input type="text"/>

XII.- OBSERVACIONES

RECOMENDACIONES:

- | |
|--|
| 1.- El interesado deberá tener en cuenta que la concesión producto de la acumulación tendrá la antigüedad del título acumulado más antiguo de acuerdo a lo establecido en el segundo párrafo de la Ley 26615 y el artículo 2° del D.S. 020-2003-EM |
| 2.- La acumulación deberá adecuarse al sistema de cuadrículas en el área o áreas en que ello sea posible o podrá adoptar la forma de un a poligonal cerrada cualquiera, no siendo aplicable a ella las limitaciones de área a que se refiere el artículo 11 del TUO. (Art. 14 de la Ley 26615) |



Código : UADA-F-089

Versión : 01

Aprobado por: SG

Fecha aprob. :

24 MAR. 2008

Página : 5 de 5

LISTADO DE PROCEDIMIENTOS ADMINISTRATIVOS (¹)

Nº (²)	PROCEDIMIENTO ADMINISTRATIVO	DEPENDENCIA	TIPO
2	CAMBIO DE SUSTANCIA DE DERECHO MINERO	DCM	T
3	CONSTITUCIÓN DE SOCIEDAD LEGAL	DCM	T
4	DENUNCIA POR INTERNAMIENTO	DCM	T
5	DESGLOCE DE CARTEL O RESOLUCIÓN DE PRESIDENCIA NOTIFICADA Y DEVUELTA POR LA OFICINA DE CORREOS	DCM	T
7	FRACCIONAMIENTO Y DIVISIÓN DE DERECHO MINERO	DCM	T
	INCLUSIÓN Y/O EXCLUSIÓN DE DERECHOS MINEROS DE U.E.A. Y OTRAS MODIFICACIONES	DCM	T
	OPOSICIÓN	DCM	T
	OTROS PROCEDIMIENTOS CONTENCIOSOS	DCM	T
12	RECUSACIÓN	DCM	T
13	RENUNCIA DE ÁREA	DCM	T
14	RENUNCIA DE DERECHOS Y ACCIONES DEL COPETICIONARIO	DCM	T
15	REPLANTEO, REPOSICIÓN DE HITOS Y POSICIONAMIENTO DE HITOS PARA CONCESIONES MINERAS CON COORDENADAS UTM DEFINITIVAS	DCM	T
16	ACREDITACIÓN EXTEMPORÁNEA DEL PAGO DEL DERECHO DE VIGENCIA O PENALIDAD	DDV	T
17	ACREDITACIÓN OPORTUNA DEL PAGO DEL DERECHO DE VIGENCIA O PENALIDAD	DDV	T
18	EMISIÓN DE CERTIFICADO DE DEVOLUCIÓN DEL PAGO DEL DERECHO DE VIGENCIA		
	18-01 - POR EMISIÓN DE UN SOLO CERTIFICADO	DDV	T
	18-02 - POR EMISIÓN DE CADA CERTIFICADO DESDOBLADO	DDV	T
19	EMISIÓN DE CERTIFICADO DE DEVOLUCIÓN DEL PAGO POR PENALIDAD		
	19-01 - POR EMISIÓN DE UN SOLO CERTIFICADO	DDV	T
	19-02 - POR EMISIÓN DE CADA CERTIFICADO DESDOBLADO	DDV	T
20	REEMBOLSO DE ABONOS POR DERECHO DE VIGENCIA Y PENALIDAD	DDV	T

Nota:

(¹) Solo Procedimientos Administrativos que requieren formato UADA-F-073

(²) Nº correlativo acorde a Formato Oficial de propuesta de TUPA - INGEMMET para procedimientos administrativos

DCM: Dirección de Concesiones Mineras

DDV: Dirección de Derecho de Vigencia

LISTADO DE SERVICIOS EXCLUSIVOS (¹)

Nº (²)	SERVICIO EXCLUSIVO	DEPENDENCIA	TIPO
1	CONSTANCIA DE TRÁMITE	DCM	T
2	CONSTANCIA DE PAGO DE DERECHO DE VIGENCIA O PENALIDAD	DDV	D
3	CONSTANCIA DE VIGENCIA DE CONCESIÓN MINERA	DDV	D
4	PADRÓN MINERO	DDV	-

Nota:




(1) Solo Servicios Exclusivos que requieren formato UADA-F-073

(2) N° correlativo acorde a Formato Oficial de propuesta de TUPA - INGEMMET para servicios exclusivos

M: Dirección de Concesiones Mineras

DV: Dirección de Derecho de Vigencia



IX.- DERECHOS MINEROS INTEGRANTES
 (Escribir el número de los códigos sin separación de guiones o rayas)

	CODIGO								NOMBRE	PARTIDA/ PADRON	Extensión(*)	C.T.
1												
2												
3												
4												
5												
6												
7												
8												
9												
10												
11												
12												
13												
14												
15												
16												
17												
18												
19												
20												
21												
22												
23												
24												
25												
26												
27												
28												
29												
30												

(*) Indicar la extensión de acuerdo a las hectáreas aprobadas en el título de concesión minera o reducidas posteriormente
 Nota: Si son más de 30 derechos, fotocopie esta página y consigne los derechos de acuerdo a la información solicitada

C.T. Condición del titular :

Consignar en el recuadro lo siguiente:

- T: Si el solicitante es **CONCESIONARIO** del derecho Minero
- C: Si el solicitante es **CESIONARIO** del derecho minero.



Código : UADA-F-088
 Versión : 01
 Aprobado por: SG
 Fecha aprob. :

24 MAR. 2008

1.- PERSONA NATURAL

a) APELLIDO PATERNO _____

b) APELLIDOS MATERNO _____

c) NOMBRES _____

d) N° de D.N.I. O Carné de Extranjería _____

e) RUC _____

f) NACIONALIDAD _____ g) ESTADO CIVIL _____

h) Teléfono (*) _____ i) e-mail (*) _____

j) FIRMA _____

(*) Opcional

2.- PERSONA JURIDICA

a) RAZON SOCIAL _____
(Colocar el nombre con el que figura en la Escritura de Constitución)

b) R.U.C. _____ c) Teléfono (*) _____

d) N° de Resolución _____ e) e-mail (*) _____
(Si se trata de SMRL constituidas de oficio por el INGEMMET) (*) Opcional

f) Datos de Inscripción

<table border="1" style="width: 100%; height: 20px;"> <tr><td> </td><td> </td><td> </td><td> </td><td> </td></tr> </table> <p>N° de Asiento</p>						<table border="1" style="width: 100%; height: 20px;"> <tr><td> </td><td> </td><td> </td><td> </td><td> </td><td> </td><td> </td><td> </td><td> </td><td> </td><td> </td><td> </td><td> </td><td> </td><td> </td><td> </td><td> </td><td> </td><td> </td><td> </td></tr> </table> <p>N° de Partida Registral</p>																					<table border="1" style="width: 100%; height: 20px;"> <tr><td> </td><td> </td><td> </td><td> </td><td> </td><td> </td><td> </td><td> </td><td> </td><td> </td><td> </td><td> </td></tr> </table> <p>N° de Ficha Registral</p>												

Zona Registral donde se inscribió (Sede): _____

g) REPRESENTANTE LEGAL

g.1 Apellido Paterno _____

g.2 Apellido Materno _____

g.3 Nombres _____

g.4 N° de D.N.I. o Carné de Extranjería _____

g.5 Nacionalidad _____

g.6 FIRMA _____

h) Datos de Inscripción del Representante Legal

<table border="1" style="width: 100%; height: 20px;"> <tr><td> </td><td> </td><td> </td><td> </td><td> </td></tr> </table> <p>N° de Asiento</p>						<table border="1" style="width: 100%; height: 20px;"> <tr><td> </td><td> </td><td> </td><td> </td><td> </td><td> </td><td> </td><td> </td><td> </td><td> </td><td> </td><td> </td><td> </td><td> </td><td> </td><td> </td><td> </td><td> </td><td> </td><td> </td></tr> </table> <p>N° de Partida Registral</p>																					<table border="1" style="width: 100%; height: 20px;"> <tr><td> </td><td> </td><td> </td><td> </td><td> </td><td> </td><td> </td><td> </td><td> </td><td> </td><td> </td><td> </td></tr> </table> <p>N° de Ficha Registral</p>												

Zona Registral donde se inscribió (Sede): _____



: UADA-F-088
 : 01
 Aprobado por: SG
 Fecha aprob. :

24 MAR. 2008

3.- DOMICILIO PROCESAL

Av./ Jr. / Calle N°

Distrito

Provincia

Departamento

XI.- ANEXOS (Art. 44° y 45° del D.S 014-92-EM y Art. 79 del D.S. 03-94-EM)

1.-	Copia simple de la resolución del otorgamiento de la concesión		
2.-	Copia simple de la resolución de aprobación de renuncia o reducción de área		
3.-	Plano de la Unidad Económica Administrativa (UEA) a escala adecuada con la siguiente información:		
3.1	Se graficará el radio del círculo de la UEA		
3.2	Se graficará el perímetro de cada una de los derechos mineros componentes de la UEA con indicación de las coordenadas UTM de los vértices de la cuadrícula o cuadrículas que lo integran.		
3.3	Nombre de la UEA		
3.4	Nombre del titular de la actividad minera		
3.5	Señalar la demarción geográfica (paraje, distrito, provincia y departamento)		
3.6	Clase de sustancia de los derechos mineros		
3.7	El área de cada una de las concesiones mineras.		
3.8	El área de total de las concesiones que integran la UEA.		
3.9	Firma de Ingeniero de Minas o Geólogo colegiado.		
4.-	Cesionario: Datos de Inscripción del contrato de Cesión, Ficha Registral (partida electrónica), asiento y Oficina Registral de cada derecho integrante.		
5.-	Concesionario: Datos de Inscripción de los derechos integrantes, según corresponda.		
6.-	Boleta de pago original:		
	Banco de la Nación	<input type="checkbox"/>	Caja del <i>INGEMMET</i>
			<input type="checkbox"/>
	N° de recibo	<input type="text"/>	Fecha <input type="text"/>
			<input type="text"/>
	Monto abonado	<input type="text"/>	

XII.- OBSERVACIONES

RECOMENDACIONES

- | | |
|-----|---|
| 1.- | El titular de la actividad minera de más una concesión de la misma clase y naturaleza podrá agruparlas en U.E.A., siempre que los derechos mineros se encuentren dentro de: |
| a) | 5 kilómetros <i>de radio</i> (minerales metálicos) |
| b) | 20 kilómetros <i>de radio</i> (mineral no metálico, <i>hierro y carbón</i>) |
| c) | 10 kilómetros <i>de radio</i> (Yacimientos metálicos auríferos detriticos o de minerales pesados detriticos) |



Código : UADA-F-088

Versión : 01

Aprobado por: SG

Fecha aprob. :

24 MAR. 2008

Página : 4 de 4

2.- COORDENADAS UTM, SISTEMA PSAD 56, DE LOS VÉRTICES DE LA(S) CUADRÍCULA(S) O POLÍGONO

(Coordenadas UTM referidas al Sistema Geodésico local PSAD 56. Indique los vértices del área en sentido horario)

VÉRTICE

NORTE

ÉSTE

1							
2							
3							
4							
5							
6							
7							
8							
9							
10							
11							
12							
13							
14							
15							
16							
17							
18							
19							
20							

NOTA: SI EL ÁREA A SOLICITAR TIENE MÁS DE 20 VÉRTICES, FOTOCOPIE ESTA PÁGINA Y CONSIGNE LAS COORDENADAS UTM DE LOS SIGUIENTES VÉRTICES.

PERSONA NATURAL**A).- PORCENTAJE DE PARTICIPACIÓN EN EL PETITORIO**

			%
--	--	--	---

B).- DATOS PERSONALES

APELLIDO PATERNO : _____

APELLIDO MATERNO : _____

NOMBRES : _____

NACIONALIDAD : _____ DNI O CARNÉ DE EXT. : _____

R.U.C. _____

ESTADO CIVIL : _____

E-MAIL (*) : _____

TELÉFONO (*) : _____

FIRMA : _____

(*) opcional.

C).- DOMICILIO LEGAL

Av., Jr., Pasaje, Calle N°

Urbanización

Distrito

Provincia

Departamento

D).- DATOS DEL CÓNYUGE

APELLIDO PATERNO : _____

APELLIDO MATERNO : _____

NOMBRES : _____

NACIONALIDAD : _____ DNI O CARNÉ DE EXT. : _____

SEPARACIÓN DE PATRIMONIO-DATOS DE INSCRIPCIÓN: N° DE ASIENTO _____ FICHA _____

INSCRITO EN LOS REGISTROS PÚBLICOS DE: _____

NOTA: Si el Petitorio es solicitado por dos o más Personas Naturales, fotocopie esta página y consigne los datos solicitados.



4.- DATOS DEL PETICIONARIO

PERSONA JURÍDICA

A).- PORCENTAJE DE PARTICIPACIÓN EN EL PETITORIO

--	--	--

 %

B).- DATOS DE LA PERSONA JURÍDICA

RAZÓN SOCIAL : _____
(Colocar el nombre con el que figura en la escritura de constitución)

R.U.C. : _____

TELÉFONO (*) : _____

E-MAIL (*) : _____

Nº DE RESOLUCIÓN : _____
(Si se tratase de SMRL constituida de oficio por el INGEMMET)

(*) opcional.

C).- DATOS DE INSCRIPCIÓN EN LOS REGISTROS PÚBLICOS

--	--	--	--	--	--	--	--

Nº DE FICHA

--	--	--	--	--	--	--	--

Nº DE ASIENTO

REGISTROS PÚBLICOS DE _____

D).- DOMICILIO LEGAL

Av., Jr., Pasaje, Calle Nº

Urbanización

Distrito

Provincia

Departamento

E).- DATOS DEL REPRESENTANTE LEGAL

APELLIDO PATERNO : _____

APELLIDO MATERNO : _____

NOMBRES : _____

NACIONALIDAD : _____

DNI O CARNÉ DE EXT. : _____

FIRMA : _____

DATOS DE INSCRIPCIÓN DEL PODER OTORGADO AL REPRESENTANTE LEGAL EN LOS REGISTROS PÚBLICOS

--	--	--	--	--	--	--	--

Nº DE FICHA

--	--	--	--	--	--	--	--

Nº DE ASIENTO

REGISTROS PÚBLICOS DE _____

NOTA: Si el Petitorio es solicitado por dos o más Personas Jurídicas fotocopie esta página y consigne los datos solicitados.

(señalar apoderado común sólo si el petitorio lo solicitan dos o más personas naturales y/o jurídicas)

APELLIDO PATERNO : _____

APELLIDO MATERNO : _____

NOMBRES : _____

NACIONALIDAD : _____

DNI O CARNÉ DE EXT. : _____

R.U.C. : _____

E-MAIL (*) : _____

TELÉFONO (*) : _____

FIRMA : _____

(*) opcional.

DOMICILIO LEGAL

Av., Jr., Pasaje, Calle N° _____ Urbanización _____

Distrito _____ Provincia _____ Departamento _____

■ **RÉGIMEN A ADOPTAR** :

(Llenar este campo sólo si el petitorio es solicitado por dos o más personas naturales y/o jurídicas)

SOCIEDAD CONTRACTUAL

SOCIEDAD LEGAL (SMRL)


DATOS DE LA SOCIEDAD LEGAL (SMRL) A CONSTITUIR POR EL INGEMMET, CUANDO EL PETITORIO ES SOLICITADO POR DOS O MÁS PERSONAS NATURALES Y/O JURÍDICAS:

CAPITAL INICIAL (ART. 193 Y SGTES. DEL D.S. 014-92-EM): _____

NÚMERO DE PARTICIPACIONES: _____

VALOR DE CADA UNA DE LAS PARTICIPACIONES: _____

NOMBRES Y APELLIDOS DEL GERENTE: _____



NOTA: Si adopta el régimen de Sociedad Contractual, deberá inscribir la constitución de la sociedad en los Registros Públicos, previo al otorgamiento del título de concesión minera.

5.- ANEXOS

I.- Recibo de pago por DERECHO DE TRÁMITE

* Banco de la Nación

* Caja del INGEMMET

Nº de recibo :

Monto:

II.- Recibo de pago por DERECHO DE VIGENCIA

BANCO

Nº de recibo :

Monto:

III.- Certificado de Devolución de Derecho de Vigencia : (Si usted acredita el pago del derecho de vigencia con Certificado, llene la información solicitada y adjunte el Certificado original.

Nº de Certificado:

Fecha de Caducidad:

Monto:

TITULAR DEL CERTIFICADO:

IV.- Constancia : (Si usted tiene la condición de PPM o PMA complete la información solicitada y adjunte copia de su Constancia)

Constancia de Pequeño Productor Minero (PPM)


Constancia de Productor Minero Artesanal (PMA)

Nº de Constancia:

Fecha de aprobación:

Fecha de expiración

6.- OBSERVACIONES:

 INGEMMET Instituto Geológico Minero y Metalúrgico	FORMATO	Código : UADA-F-090 Versión : 02 Aprobado por: SG Fecha aprob. :
	SOLICITUD DE COPIAS DE EXPEDIENTE	12 MAYO 2008 Página : 1 de 1

Nombre del Solicitante:

.....

Copias: SIMPLES


 CERTIFICADAS

Nº	NOMBRE DEL DERECHO MINERO	CODIGO ÚNICO	SISTEMA DE VISUALIZACIÓN (PÁGINAS)	CANTIDAD
1				
2				
3				
4				
5				
6				
7				
			TOTAL	

- Nota.-** El solicitante deberá abonar la suma del 100% del total de las copias solicitadas.
- Antes de retirarse verifique que sus copias sean las solicitadas..
 - La institución no se hace responsable de los datos erróneos al solicitar sus copias.
 - La presente solicitud, es el único comprobante para reclamar sus copias.
 - El plazo para reclamar sus copias una vez expedidas, son 30 días calendario.



Firma del solicitante
 DNI N°
 RUC N°

	FORMATO	Código : UADA-F-103 Version : 01 Aprobado por: SG Fecha aprob.:
	SOLICITUD DE LECTURA DE EXPEDIENTE	24 MAR. 2008 Página : 1 de 1

(Llenado por el usuario)

SOLICITANTE:

NOMBRE DEL DERECHO MINERO:

CODIGO:PT:PD:EX JRM:.....

(Use un formato por cada Expediente)

Fecha :/...../.....

NOTA: adjunte a este formato el recibo de pago por concepto de lectura de acuerdo al TUPA

(Llenado por el personal del **INGEMMET**)

PAGO EN BANCO DE LA NACIÓN

PAGO EN CAJA **INGEMMET**

N° DE BOLETA:N° DE FACTURA:

OTROS:

.....

.....





FORMATO

ANEXO N° 01

PRESENTACION DE SOLICITUD DE RECURSO DE APELACION

Código : UL-F-154
 Versión : 00
 Aprobado por: OA
 Fecha : **17 JUN. 2010**
 Página : 01 de 01

1	Código	NOMBRE DEL PROCEDIMIENTO

2	DEPENDENCIA A LA QUE DIRIGE LA SOLICITUD (marcar con un X)	
	<input checked="" type="checkbox"/> Presidencia	

3	IDENTIFICACION DEL IMPUGNANTE		
	Nombre / Denominación / Razón Social		
	Nro. de DNI	Nro. de R.U.C.	Nro. de ficha/partida de Inscripción Registral :
		Nro. Asiento:	Oficina Registral:
	Representante Legal (*):		
	Nro. de DNI	Nro. de ficha/partida de Inscripción Registral :	
		Nro. Asiento:	Oficina Registral:

(*) En caso de representante legal deberá acreditar representación. En caso de consorcio, el representante común deberá presentar copia simple de la promesa de consorcio

4	DOMICILIO REAL / LEGAL (A fin de cursar las notificaciones que correspondan)		
			Urb.
	Distrito	Provincia	Departamento

5	DOMICILIO PROCESAL ELECTRONICO (A fin de cursar las notificaciones electrónicas)		
	Correo electrónico:		

6	PETITORIO: Indique en forma clara y precisa. Expresé cuando sea necesario los fundamentos de hecho y derecho que sustenten el petitorio:

(Si falta espacio, use hojas adicionales)

7	PRUEBAS INSTRUMENTALES Y ANEXOS QUE SE ADJUNTAN: (Copias simples del escrito y sus recaudos para la otra parte, si la hubiera.
	1.-
	2.-
	3.-
	4.-
	5.-
	6.-

8	GARANTIA (De acuerdo al Art. 112° del Reglamento LCE, 03% del Valor Referencial del proceso de selección).


Lugar y Fecha : _____

 Firma del Impugnante o de su Representante

 Firma y sello de abogado (Si el procedimiento lo requiere) (**)

(**) Sólo en los casos de Licitaciones Públicas, Concursos Públicos y Adjudicaciones Directas Públicas.



 <p>INGEMMET Instituto Geológico Minero y Metalúrgico</p>	FORMATO	Código : UL-F-155 Versión : 00 Aprobado por: OA
	ANEXO N° 02	Fecha : 17 JUN. 2010 Página : 01 de 01
PRESENTACION DE SOLICITUD DE ELEVACION DE OBSERVACIONES		

1	Código	NOMBRE DEL PROCEDIMIENTO

2	DEPENDENCIA A LA QUE DIRIGE LA SOLICITUD (marcar con un X)
	<input checked="" type="checkbox"/> Presidencia

3	IDENTIFICACION DEL PARTICIPANTE (Adjuntar Copia del Registro de Participantes del proceso de selección)		
	Nombre / Denominación / Razón Social		
	Nro. de DNI	Nro. de R.U.C.	Nro. de ficha/partida de Inscripción Registral :
		Nro. Asiento:	Oficina Registral:
	Representante Legal (*):		
	Nro. de DNI	Nro. de ficha/partida de Inscripción Registral :	
		Nro. Asiento:	Oficina Registral:

(*). En caso de representante legal deberá acreditar representación. En caso de consorcio, el representante común deberá presentar copia simple de la promesa de consorcio

4	DOMICILIO REAL / LEGAL (A fin de cursar las notificaciones que correspondan)		
			Urb.
	Distrito	Provincia	Departamento

5	DOMICILIO PROCESAL ELECTRONICO (A fin de cursar las notificaciones electrónicas)
	Correo electrónico:

6	PETITORIO: Indique en forma clara y precisa. Expresé cuando sea necesario los fundamentos de hecho y derecho que sustenten el petitorio:

(Si falta espacio, use hojas adicionales)

7	PRUEBAS INSTRUMENTALES Y ANEXOS QUE SE ADJUNTAN: (Copias simples del escrito y sus recaudos para la otra parte, si la hubiera.)
	1.-
	2.-
	3.-
	4.-
	5.-
	6.-

8	PAGO DE TASA (De acuerdo al Art. 58° del Reglamento LCE)

Lugar y Fecha : _____

Firma del Impugnante o de su Representante

Firma y sello de abogado (Si el procedimiento lo requiere)

